

DEFESA CIVIL ENTREGA ATUALIZAÇÃO DO MAPEAMENTO DE ÁREAS DE RISCO PARA TRÊS MUNICÍPIOS

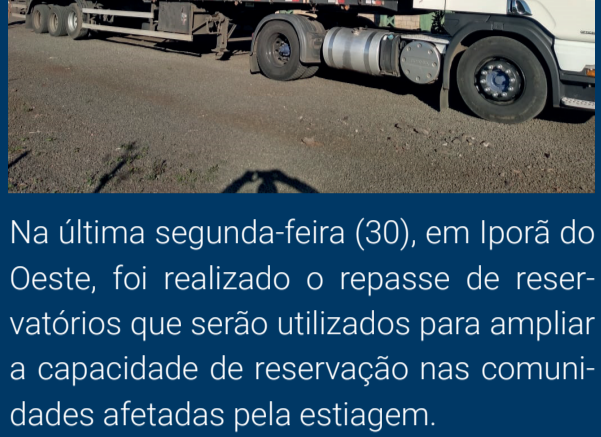


A Defesa Civil de Santa Catarina (DCSC) realizou a entrega da atualização do mapeamento das áreas de risco para os municípios de Ibirama, Presidente Getúlio e Rio do Sul. O trabalho foi desenvolvido em apoio as prefeituras nas áreas atingidas pelo fluxo de detritos que tirou a vida de 18 pessoas em dezembro de 2020.

o mapeamento foi realizado na Valada São Paulo que foi classificada como Risco Muito Alto.

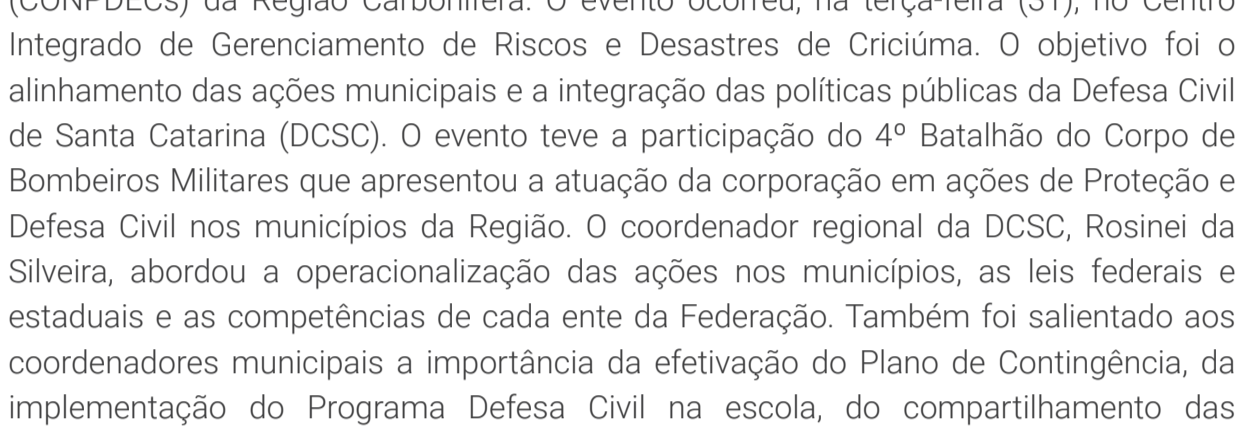
É importante esclarecer que os pontos classificados como Risco Alto devem ser monitorados e as edificações cadastradas e estudadas individualmente. Caso o risco seja definido como direto não devem ser ocupadas, a não ser que sejam realizadas medidas para mitigação do risco. Estes pontos apresentam fortes indícios de novas ocorrências em caso de chuva intensa, sendo de suma importância a realização de ações para segurança.

[LEIA MAIS CLICANDO AQUI](#)



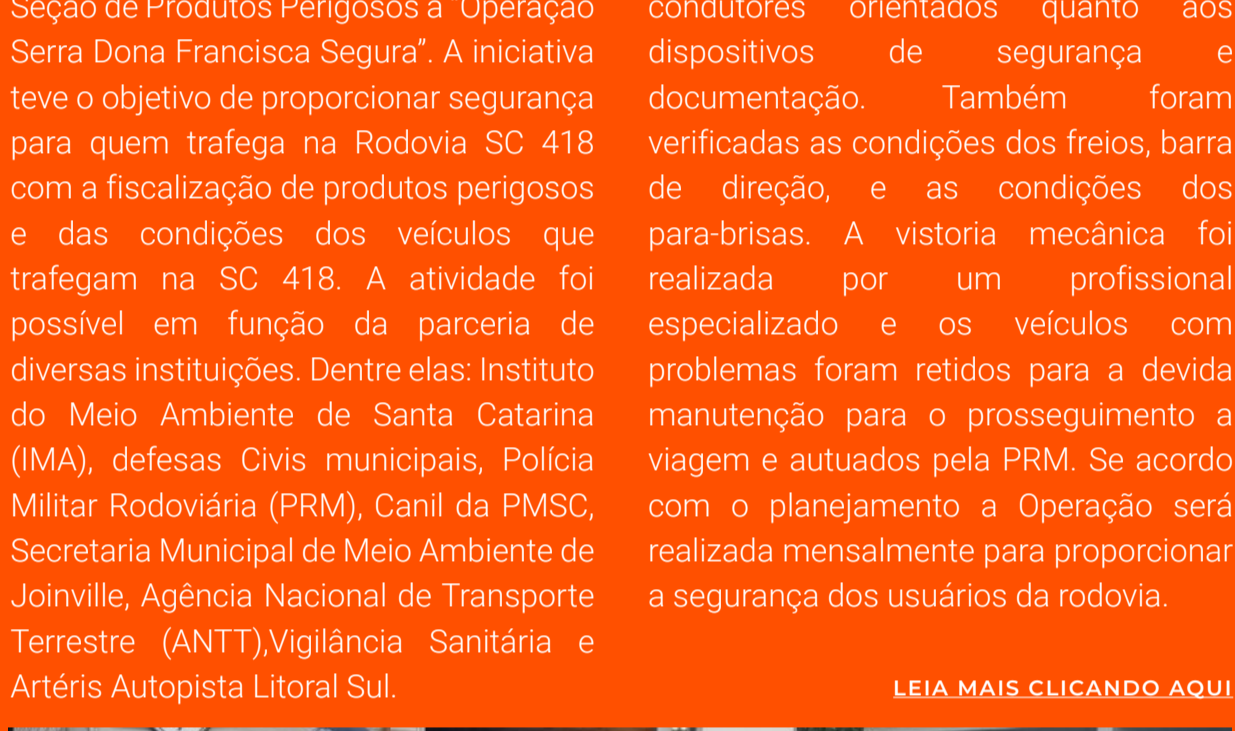
Na última segunda-feira (30), em Iporã do Oeste, foi realizado o repasse de reservatórios que serão utilizados para ampliar a capacidade de reserva nas comunidades afetadas pela estiagem.

Entrega de reservatórios no município de Ipuauçu realizada pelo Governo do Estado, através da Defesa Civil de Santa Catarina, para as ações de combate a estiagem.



Reunião de Trabalho com os coordenadores municipais de proteção e defesa civil (CONPDECs) da Região Carbonífera. O evento ocorreu, na terça-feira (31), no Centro Integrado de Gerenciamento de Riscos e Desastres de Criciúma. O objetivo foi o alinhamento das ações municipais e a integração das políticas públicas da Defesa Civil de Santa Catarina (DCSC). O evento teve a participação do 4º Batalhão do Corpo de Bombeiros Militares que apresentou a atuação da corporação em ações de Proteção e Defesa Civil nos municípios da Região. O coordenador regional da DCSC, Rosinei da Silveira, abordou a operacionalização das ações nos municípios, as leis federais e estaduais e as competências de cada ente da Federação. Também foi salientado aos coordenadores municipais a importância da efetivação do Plano de Contingência, da implementação do Programa Defesa Civil na escola, do compartilhamento das informações de ocorrências, das ações comunitárias e da Semana Nacional de Redução de Riscos e Desastres que é realizada no mês de outubro. A parceria entre o CBMSC e o colegiado regional dos COMPDECs vai resultar em um treinamento técnico para a operação de drones em ações de proteção e defesa civil.

OPERAÇÃO DE FISCALIZAÇÃO DO TRANSPORTE DE PRODUTOS PERIGOSOS É REALIZADA NA SERRA DONA FRANCISCA



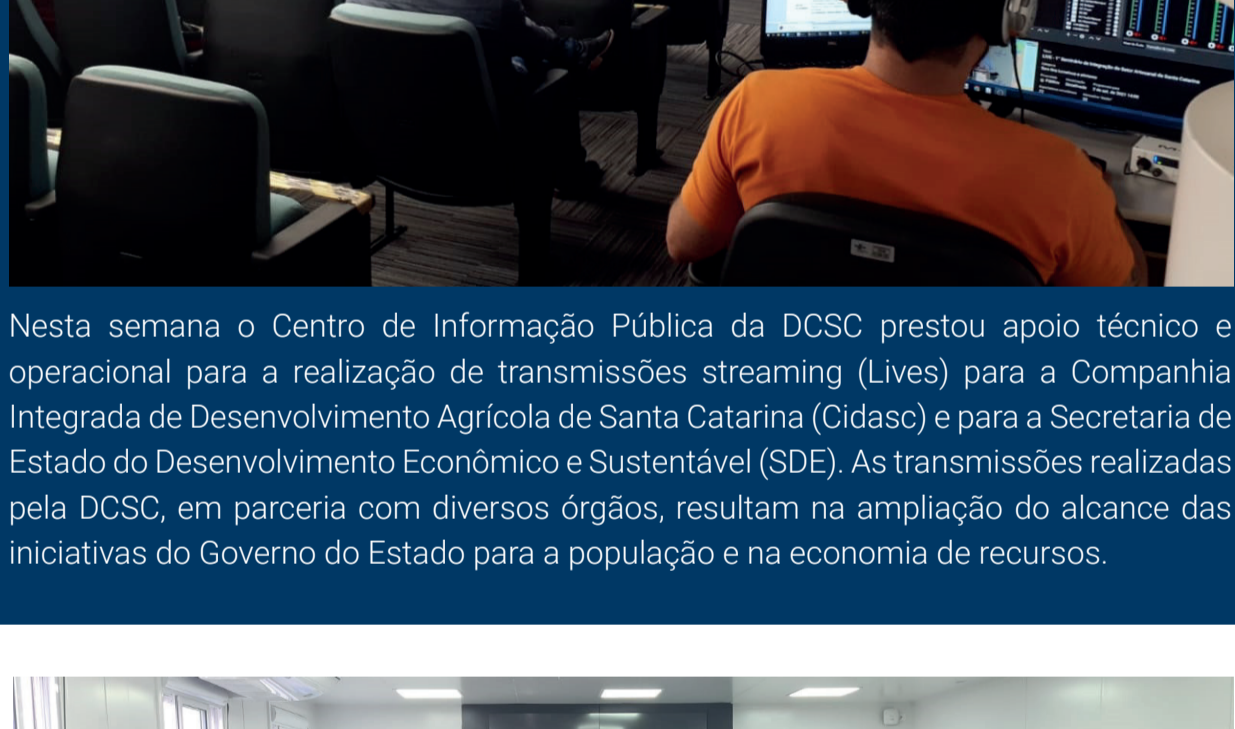
A Defesa Civil de Santa Catarina (DCSC) realizou nesta semana, através da Coordenadoria Regional de Joinville e da Seção de Produtos Perigosos a "Operação Serra Dona Francisca Segura". A iniciativa teve o objetivo de proporcionar segurança para quem trafega na Rodovia SC 418 com a fiscalização de produtos perigosos e das condições dos veículos que trafegam na SC 418. A atividade foi possível em função da parceria de diversas instituições. Dentre elas: Instituto do Meio Ambiente de Santa Catarina (IMA), defesas Cíveis municipais, Polícia Militar Rodoviária (PRM), Canil da PMSC, Secretaria Municipal de Meio Ambiente de Joinville, Agência Nacional de Transporte Terrestre (ANTT), Vigilância Sanitária e Artérios Autopista Litoral Sul.

Foram abordados vários veículos transportando produtos perigosos, as irregulares foram autuadas e os condutores orientados quanto aos dispositivos de segurança e documentação. Também foram verificadas as condições dos freios, barra de direção, e as condições dos para-brisas. A vistoria mecânica foi realizada por um profissional especializado e os veículos com problemas foram retidos para a devida manutenção para o prosseguimento a viagem e autuados pela PRM. Se acordo com o planejamento a Operação será realizada mensalmente para proporcionar a segurança dos usuários da rodovia.

[LEIA MAIS CLICANDO AQUI](#)



Participação do coordenador regional da DCSC de Joinville, Antônio Edival Pereira, na noite da terça-feira (01), na Audiência Pública sobre o Plano Municipal de Contingência do Município de Rio Negrinho.



Nesta semana o Centro de Informação Pública da DCSC prestou apoio técnico e operacional para a realização de transmissões streaming (Lives) para a Companhia Integrada de Desenvolvimento Agrícola de Santa Catarina (Cidasa) e para a Secretaria de Estado do Desenvolvimento Econômico e Sustentável (SDE). As transmissões realizadas pela DCSC, em parceria com diversos órgãos, resultam na ampliação do alcance das iniciativas do Governo do Estado para a população e na economia de recursos.



Nesta semana foi realizado no Centro Integrado de Gerenciamento de Riscos e Desastres (CIGERD) de Joinville o Curso "Base Administrativa de Gestão de Risco e Desastres" (BAGER). Segundo o coordenador regional da DCSC do Norte do Estado, Antônio Edival Pereira, o curso foi importante para o aperfeiçoamento dos gestores municipais de proteção e defesa civil da Região. O Curso foi teórico e prático, e teve a participação de 12 coordenadores municipais de proteção e defesa civil.



O coordenador regional da DCSC de Criciúma e embaixador do Programa Defesa Civil na Escola, Rosinei da Silveira, realizou atividades do Programa nos municípios de São Martinho e Laguna nesta semana. As atividades são desenvolvidas com alunos das comunidades e tem o objetivo de promover ações que ampliem a resiliência nas comunidades, nos estudantes, na população frente a ocorrência de eventos adversos.



Atividade do Programa Defesa Civil na Escola realizada pelo coordenador municipal de proteção e defesa Civil de Içara, Vitor Cardoso Dutra, na Escola Tranquilo Pisseti.

BOLETIM HIDRO METEOROLÓGICO INTEGRADO

013/2021

ESTA PUBLICAÇÃO É UM TRABALHO COLABORATIVO ENTRE:

ESTIAGEM AGRAVA EM SANTA CATARINA APONTA BOLETIM HIDROMETEOROLÓGICO

A edição do Boletim Hidrometeorológico Integrado, divulgada nesta quarta-feira, 02, indica agravamento generalizado das condições de estiagem em Santa Catarina. Os acumulados de chuva em agosto foram baixos na maior parte do Estado. Apenas em pontos do Litoral Norte é que a umidade transportada do oceano para a costa fez com que a chuva ficasse com valores acima dos 100 mm, com destaque para Joinville, onde choveu 160 mm. Nas demais regiões, no geral, a precipitação acumulada ficou abaixo dos 70 mm, com destaque para cidades do Meio Oeste, onde os acumulados ficaram entre 20 mm e 60 mm.

Com a confirmação da permanência da previsão de chuvas abaixo da média no longo prazo, a expectativa é de que os níveis dos rios não retornem à média histórica até o início de 2022. Essas condições seguem impactando com maior intensidade as regiões Oeste e Meio Oeste. Desse modo, verifica-se que a estiagem hidrológica tende a intensificar seus impactos e consequências para o restante deste ano.

[LEIA MAIS CLICANDO AQUI](#)

DICA DA DEFESA CIVIL DURANTE ESTIAGENS ECONOMIZE ÁGUA:



Mantenha a torneira fechada ao fazer a barba ou escovar os dentes.



Use regador para molhar as plantas.



Mantenha a válvula de descarga regulada e conserte imediatamente vazamentos.

#DefesaCivilSomosTodosNos

EXPEDIENTE
 Centro de Informações Públicas da Defesa Civil de Santa Catarina
 Coordenação técnica: Flavio Vieira Júnior | Jornalista | 0002842/SC
 Projeto gráfico: Walter Stodiek | Designer Gráfico



