

## INFORME Nº 30.21 - CHUVAS DE JUNHO

FLORIANÓPOLIS, 10 de junho de 2021.

Atualização até às 17h00.

### 1. MONITORAMENTO E AVISOS METEOROLÓGICOS

#### 1.1. Avisos emitidos

Atualização do **AVISO DE ATENÇÃO METEOROLÓGICA** vigente até às 23:59 do dia 10/06;

ATENÇÃO
#DefesaCivilSomosTodosNós

**MONITORAMENTO** 24H

Elaborado em: 10/06/21 às 09:30  
Meteorologista: Elen Pelissaro

**ATUALIZAÇÃO - TEMPORAIS NESTA QUINTA-FEIRA**



**Início:** 10/06/2021 às 09:30.  
**Fim:** 10/06/2021 às 23:59.

ATENÇÃO

OBSERVAÇÃO

**Previsão:** A passagem de uma frente fria pelo estado provoca pancadas de chuva com trovoadas em todas as regiões. Há riscos para temporais isolados e de altos volumes de precipitação em curto espaço de tempo, que pontualmente podem superar os 50 mm. **O risco para ocorrências associadas a temporais é moderado nas áreas em amarelo do mapa. Nas áreas em laranja, o risco é alto para temporais e volumes significativos de chuva e alto a muito alto para deslizamentos.**

**A seguir, veja as recomendações da Defesa Civil.**


Qualquer problema deve ser comunicado à coordenadoria municipal de Defesa Civil, através do telefone de emergência 199 ou Corpo de Bombeiros 193.

Emissão de **OBSERVAÇÃO MARÍTIMA**, com condições para MAR AGITADO e RISCO DE RESSACA;

# OBSERVAÇÃO

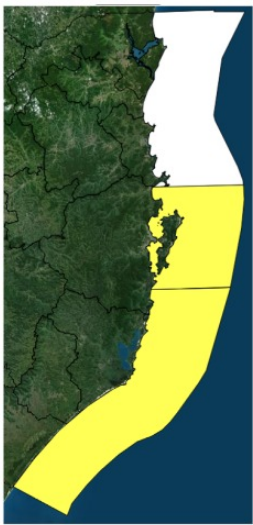
#DefesaCivilSomosTodosNós

MONITORAMENTO 24H



Elaborado em: 10/06/21 às 10:00  
Meteorologista: Elen Pelissaro

## MAR AGITADO E RISCO DE RESSACA ENTRE QUINTA (10) E SEXTA-FEIRA (11)



**Início:** 10/06/2021 às 10:30.  
**Fim:** 11/06/2021 às 23:59.

Situação do mar	Altura de onda
NEUTRALIDADE	abaixo de 2,0 m
<b>OBSERVAÇÃO</b>	<b>2,0 a 3,0 m</b>

**Previsão:** Entre quinta (10) e sexta-feira (11), a condição é de mar agitado e risco de ressaca entre o Litoral Sul e a Grande Florianópolis. As ondas são de direção sul, com 2,0 m de altura e picos de 2,5 m. **O risco relacionado a agitação marítima e ressaca é moderado nas áreas em amarelo do mapa.**

**A seguir, acompanhe as recomendações da Defesa Civil:**

Qualquer problema deve ser comunicado à coordenadoria municipal de Defesa Civil, através do telefone de emergência 199 ou Corpo de Bombeiros 193.

Emissão de **OBSERVAÇÃO METEOROLÓGICA** para RAJADAS DE VENTO nesta sexta-feira (11/06);

# OBSERVAÇÃO

#DefesaCivilSomosTodosNós

MONITORAMENTO 24H



Elaborado em: 10/06/2021 às 14:00  
Meteorologista: Felipe Theodorovitz

## RAJADAS DE VENTO NESTA SEXTA-FEIRA (11)



**Início:** 11/06/2021 às 00:00  
**Fim:** 11/06/2021 às 23:59.

**OBSERVAÇÃO**  
**NEUTRALIDADE**

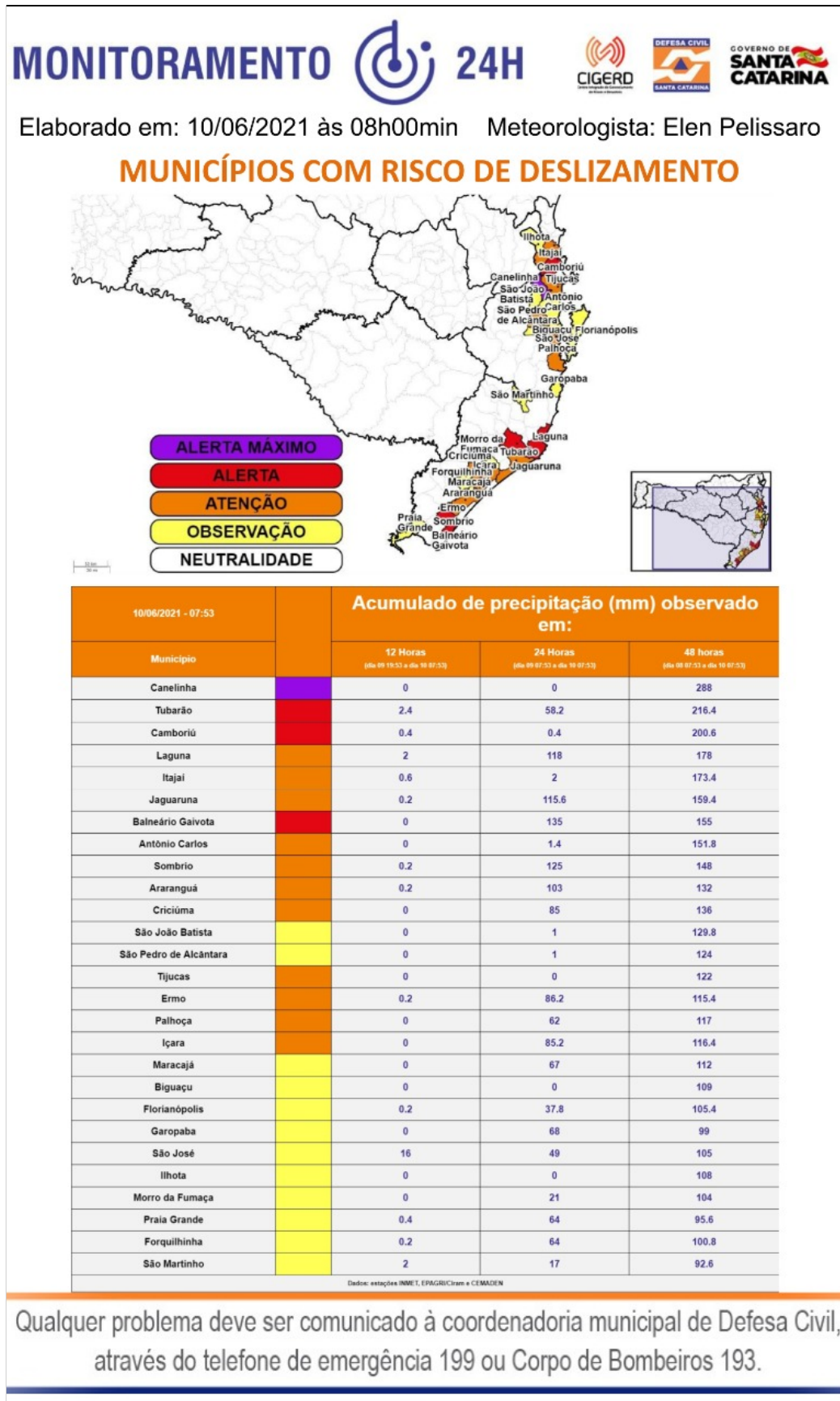
**Previsão:** Após a passagem de uma frente fria sobre Santa Catarina, os ventos passam sopram de quadrante sul/sudoeste nesta sexta-feira (11) e com rajadas de 50 a 60 km/h, de maneira geral. Em áreas mais elevadas do estado, podem passar dos 70 km/h. Há **risco moderado para ocorrências associadas a rajadas fortes de vento nas áreas em amarelo do mapa**. A condição persiste ao longo desta sexta-feira (11).

**A seguir, veja as recomendações da Defesa Civil.**

Qualquer problema deve ser comunicado à coordenadoria municipal de Defesa Civil, através do telefone de emergência 199 ou Corpo de Bombeiros 193.



Avisos de **RISCO DE DESLIZAMENTO** nos locais indicados;





## 1.2. Maiores acumulados

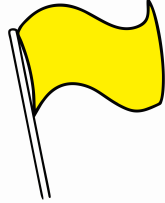

   			
10/06/2021 - 10:35	Acumulado máximo de precipitação (mm) observado em:		
Município	12 Horas (dia 09 22:35 a dia 10 10:35)	24 Horas (dia 09 10:35 a dia 10 10:35)	48 Horas (dia 08 10:35 a dia 10 10:35)
Mondai	32.0	33.0	47.0
Itapiranga	24.0	24.0	40.4
São José	22.0	51.0	104.0
Florianópolis	20.0	34.0	105.0
Videira	17.6	17.6	47.2
Barra Velha	16.0	40.0	92.0
Caibi	15.4	15.6	53.6
Curitibanos	15.0	15.0	36.2
Ponte Alta	12.0	12.0	46.0
Palmitos	11.0	11.0	46.0
Itajaí	9.0	25.0	173.4
Correia Pinto	9.0	9.0	43.0
Ilhota	8.0	39.0	108.0
Irineópolis	7.2	7.2	14.0
Garopaba	7.0	35.0	99.0
Frei Rogério	6.2	6.4	27.4
Fraiburgo	6.2	6.2	26.2
Massaranduba	6.0	17.0	22.0
Anitápolis	6.0	14.0	24.0
Lages	5.0	5.0	31.4

Dados: estações INMET, EPAGRI/Ciram e CEMADEN

Qualquer problema deve ser comunicado à coordenadoria municipal de Defesa Civil, através do telefone de emergência 199 ou Corpo de Bombeiros 193.

## 2. STATUS OPERACIONAL DO CIOP


### 2.1. Nível de Mobilização do CIGERD

 <p><b>NÍVEL 1 - CÓDIGO AMARELO</b></p>	 <p><b>COBRADE: 13214</b></p>
--	---

<b>NÍVEL DE MOBILIZAÇÃO POR CLASSE DE DANO</b>		<b>1 - AMARELO</b> Emergências locais, consideradas ocorrências de rotina (acidentes de trânsito, incêndios em edificações, acidentes de trabalho etc.) ou verificados danos humanos e/ou materiais de pequena intensidade e não generalizados.
<b>Atuação do CIGERD</b>		A atuação do Cigerd se concentra no registro dos eventos, dos danos e prejuízos, e na intensificação das ações de monitoramento e alerta. Os órgãos integrantes do GRAC são preliminarmente notificados.
<b>MOBILIZAÇÃO</b>		<b><i>A normalidade pode ser restabelecida com recursos mobilizáveis em nível local ou regional.</i></b>
<b>T I P O L O G I A</b>	<b>A</b>	<p><b>DESASTRES HIDROMETEOROLÓGICOS E GEOLÓGICOS</b></p> <p><i>Desastres relacionados à ocorrência de eventos naturais, tais como chuva, tempestades, vendavais, processos erosivos, dentre outros, que ocasionam algum tipo de dano humano e/ou material, prejuízos econômicos públicos e/ou privados.</i></p> <p><b>Coordenação: Defesa Civil de SC</b></p> <p>São informadas com mais intensidade as instituições mais afetadas às ações de resposta a este tipo de ocorrências, para estarem em condições de mobilização se a situação se agravar, são especialmente notificadas as seguintes instituições:</p> <p style="text-align: center;"><b>DCSC / CBMSC / COMPDEC / Prefeituras*</b></p>

\* Através de contato direto dos Coordenadores Regionais junto aos Coordenadores Municipais de Defesa Civil.

### 2.2. Tipologia de Desastre

Cód	Ícone	Tipo	Descrição
1.3.2.1.4		Tempestade Local/Convectiva - Chuvas Intensas	São chuvas que ocorrem com acumulados significativos causando múltiplos desastres (ex. inundações movimentos de massa enxurradas etc.).

### 3. REGISTRO DE OCORRÊNCIAS

Foram registradas ocorrências em pelo menos **23 municípios** mobilizando ações de 7 Coordenadorias Regionais de Defesa Civil para prestar apoio aos atendimentos, vistorias e documentações para decretação e solicitação de itens de assistência humanitária. As informações são atualizadas à medida em que haja possibilidade dos agentes de campo informarem a Gerência de Operações da Defesa Civil.

COREDEC	MUNICÍPIO	DESCRIÇÃO DO EVENTO	Fonte*
Tubarão	Gravatal	Água em abundância, enxurrada água passando por cima da ponte cabeceira de ponte danificada pela enxurrada.	Formulário
	Laguna	Abertura de abrigo	WhatsApp
	Tubarão	Deslizamento de terra sobre a via de trânsito local.	Formulário
	Jaguaruna	Registro de alagamentos em Sanga Grande	WhatsApp
	Imbituba	Ações de apoio ao CBMSC.	Formulário
	Imaruí	Registro de alagamentos e ponte destruída	WhatsApp
Criciúma	Morro da Fumaça	Alagamentos -agentes em campo	WhatsApp
	Criciúma	Registro de Alagamentos, localidades mais afetadas: Quarta Linha, São Luiz e Monte Castelo	WhatsApp
	Içara	Alagamento da Rua Santos Valvassori Bacia, bairro Cristo Rei, isolando duas residências. A situação começa a ficar mais complexa. Compdec atendendo várias ocorrências no momento	Formulário
	Nova Veneza	Deslizamento de terra sobre a via de trânsito local;	Formulário
	Cocal do Sul	Deslocamento de ponte sobre a SC-108, Compdec em atuação. Secretaria de Infraestrutura, regional Criciúma já comunicada.	WhatsApp
Florianópolis	Canelinha	146 pessoas desabrigadas/desalojadas, sendo aberto abrigo municipal com capacidade para 200 pessoas na Escola Profª Maria De Lourdes Nicolau Zimmermann.	WhatsApp
Blumenau	Brusque	Deslizamento com queda de muro no bairro Paquetá (apenas danos materiais). No Bairro Limeira já existem danos à infraestrutura pública (pontilhões), e residências atingidas pelos alagamentos. Equipes da DC municipal em levantamento. Teremos <b>abertura de abrigo</b> por necessidade de alocar famílias atingidas.	WhatsApp
	Timbó	Registro de Queda de muro.	WhatsApp
Itajaí	Penha	Grande volume de chuva com alagamentos pontuais;	Formulário
	Itajaí	Devido às fortes chuvas nos últimas 24h, a Defesa Civil de Itajaí está em estado de atenção, monitorando as condições climáticas e as áreas de encosta do Município. Com o solo encharcado, ainda há risco de deslizamentos. Nesta quarta-feira (09). As ações de resposta às ocorrências decorrentes da chuva desta madrugada estão sendo realizadas de maneira integrada com os órgãos	Formulário



		municipais, defesa civil, Codetran, Guarda municipal., secretaria de obras e CBMSC, montamos um posto de comando de operações na sede da Defesa Civil em Itajaí, para atender a demanda e coordenar as ocorrências. 30 Ocorrências em Itajaí.	
	Luiz Alves	Informa queda de árvore na rodovia de acesso a Massaranduba.	WhatsApp
	Balneário Camboriú	Relata escorregamento na AV Panorâmica e alagamento pontual próximo ao Shopping.	WhatsApp
	Camboriú	Atualização de Camboriú: Até o momento, <b>17 pessoas estão no abrigo</b> , especialmente montado no Ginásio Francisco Duarte de Souza, no Areias. Mais de 200 pessoas foram retiradas de suas casas. Para o local, foram destacadas desde as primeiras horas da manhã, equipes da Defesa Civil e Corpo de Bombeiros, que estão trabalhando com embarcações, maquinários e helicóptero. Não houve deslizamentos. Telefonia e internet está funcionando. Nos bairros atingidos funcionam parcialmente. Bairros isolados: Jardim Europa, lado direito do Santa Regina. O acesso ao Rio do Meio, Nova Brasília, Tererê e comunidade do Túnel estão intransitáveis. Braço, Macacos e Caetés não tinha passagem para veículos até meio-dia uma equipe da Secretaria de Obras está indo nessas localidades para saber como está a situação neste momento. Às 18:00 horas o Coordenador Regional se reunirá com GRAC e prefeito municipal para discutir sobre possível decretação e solicitação de IAH.	WhatsApp
<b>São Miguel do Oeste</b>	Guaraciaba	Forte pancada de chuva destruiu a ponte, pois o entorno é cercado por uma quantidade de montanhas e com isso levou a ponte.	Formulário
<b>Araranguá</b>	Santa Rosa do Sul	Escorregamento de terra nos fundos de uma residência (cerca de 3m) vizinha a uma jazida de pedra de arenito. Município realizará a retirada da família do local	WhatsApp
	Balneário Gaivota	4 pessoas retiradas de duas casas e realocadas em casas de parentes	WhatsApp
	Timbé do Sul	Deslizamento sobre via, fluxo de tráfego interrompido. Devido a chuva de ontem (09) ocorreu um deslizamento de terra na BR 285, na Serra da Rocinha, em Timbé do Sul. O ocorrido deixou uma pista da BR 285 bloqueada na manhã desta quinta-feira, dia 10, nas proximidades do primeiro viaduto no Km 49.  O Departamento Nacional de Infraestrutura de Transportes (DNIT) informou que é necessário redobrar os cuidados ao trafegar pelo trecho. Uma equipe da construtora responsável pelas obras no trecho já trabalha no local para desobstruir a passagem.	WhatsApp / <a href="https://agorasul.com.br/deslizamento-de-terra-e-registrado-na-serra-da-rocinha/">https://agorasul.com.br/deslizamento-de-terra-e-registrado-na-serra-da-rocinha/</a>

\* Informações oriundas das redes de comunicação internas da Defesa Civil são preliminares, carecendo de confirmação e detalhamento nos formulários oficiais de registro da DIGD;

### 3.1. Decretações

Até o momento 06 municípios decretaram Situação de Emergência: **PESCARIA BRAVA, CANELINHA, BRUSQUE, LAGUNA, IMARUÍ e BALNEÁRIO GAIVOTA**, a documentação está sob análise para homologação.

Para o dia de hoje (10/06) **CAMBORIÚ** deverá emitir decreto.

## 4. ITENS DE ASSISTÊNCIA HUMANITÁRIA

### 4.1. Solicitados pelos municípios

COREDEC	Município	Itens Solicitados	Quantidade
Tubarão	Laguna	Cestas básicas	20
		Kit higiene pessoal	20
		Kit limpeza	20
		Kit acomodação solteiro	13
		Colchões solteiro	13
		kit acomodação casal	20
	Colchões casal	20	
	Pescaria Brava	Cesta básica de alimentos para 7 dias	150
		Kit para limpeza doméstica	150
		Kit de acomodação para solteiro	50
		Colchão Solteiro	50
		Kit complementar de acomodação para casal	50
Colchão Casal		50	
Araranguá	Balneário Gaivota	Cesta básica de alimentos para 7 dias	20
		Kit para limpeza doméstica	20
		Kit para higiene pessoal	20
		Kit de acomodação para solteiro	13
		Colchão Solteiro	13
		Kit complementar de acomodação para casal	20
		Colchão Casal	20
Blumenau	Brusque	Cesta básica de alimentos para 7 dias	95
		Kit para limpeza doméstica	67
		Kit para higiene pessoal	276
		Kit de acomodação para solteiro	117
		Colchão Solteiro	177
		Kit complementar de acomodação para casal	20

		Colchão Casal	20
		Lona	03
Florianópolis	Canelinha	Lona	02

#### 4.2. Total de itens disponibilizados

<i>Total de Itens Disponibilizados</i>	Quantidade
Cesta básica de alimentos para 7 dias	265
Cestas básicas	20
Colchão Casal	90
Colchão Solteiro	240
Colchões casal	20
Colchões solteiro	13
kit acomodação casal	20
Kit acomodação solteiro	13
Kit complementar de acomodação para casal	90
Kit de acomodação para solteiro	180
Kit higiene pessoal	20
Kit limpeza	20
Kit para higiene pessoal	296
Kit para limpeza doméstica	237
Lona	5
<b>Total geral</b>	<b>1529</b>

#### 4.3. Abastecimento dos Centros de Logística da Defesa Civil

CELOG	Cestas básicas 7 dias	300
	Kit higiene	500
	Kit limpeza	300



## 5. INFORMES DAS AGÊNCIAS DO GRAC

### 5.1. CASAN

Estamos monitorando um pilar de uma adutora que passa no Rio Imaruí que foi levado pela enxurrada. A adutora está operando e logo que baixar, a recuperação ocorrerá;

### 5.2. PMSP

O Comando do 5º Batalhão, auxiliou a COREDEC de Tubarão disponibilizando um local para o armazenamento dos itens de assistência humanitária.

### 5.3. CBMSC

Atendimento nos diversos municípios da Região Sul, com o acionamento da Força Tarefa

## 6. RELATÓRIO FOTOGRÁFICO



Imagem 1 - IAH sendo entregues em Pescaria Brava;



Imagem 2 - Timbé do Sul



Imagem 3 - Ponte em Cocal do Sul

***Informações recebidas da Coordenadoria de Monitoramento e Alertas da Defesa Civil,  
Coordenadorias Regionais de Defesa Civil, Coordenadorias Municipais de Proteção e Defesa Civil  
e das Agências Integradas do GRAC - Grupo de Ações Coordenadas.***

***Relatório distribuído à mídia pela Assessoria de Comunicação.***

**DEFESA CIVIL  
DIGD - Diretoria de Gestão de Desastres**